PL. No. 22-09-03-ES-203-P

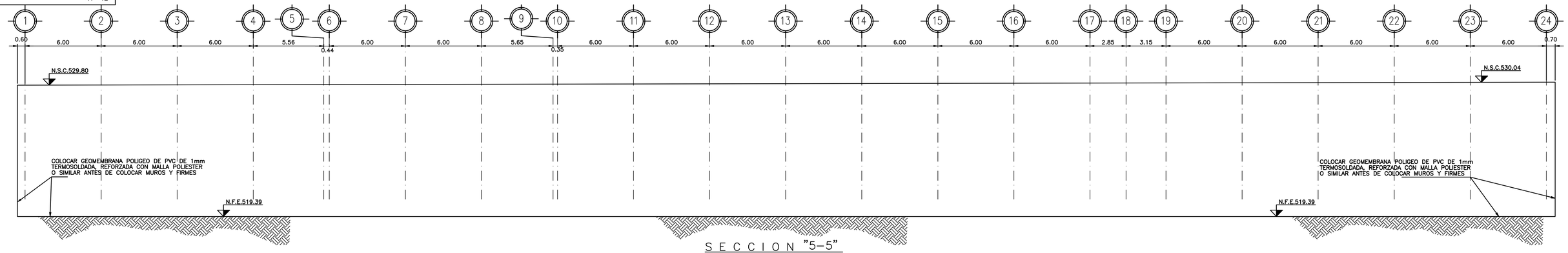

S E C C I O N "5-5"
22-09-03-ES-201-P ESC. 1: 150

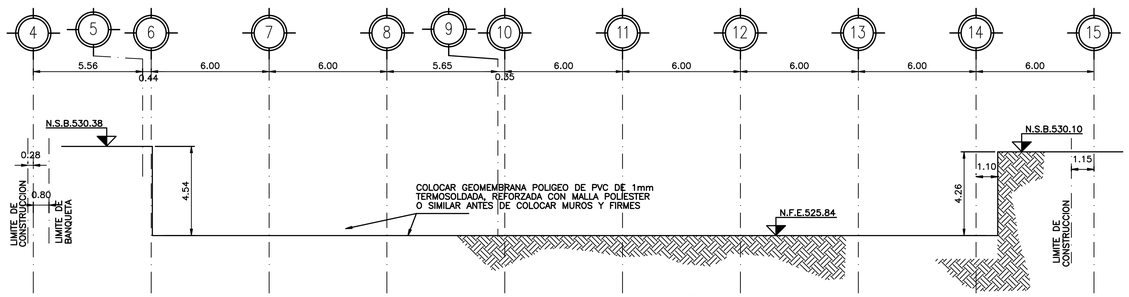

S E C C I O N "6-6"
22-09-03-ES-201-P ESC. 1: 150

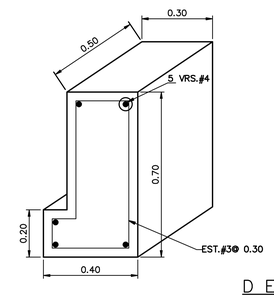

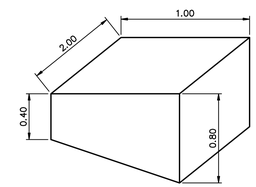

D E T A L L E "A"
ESC. 1: 50

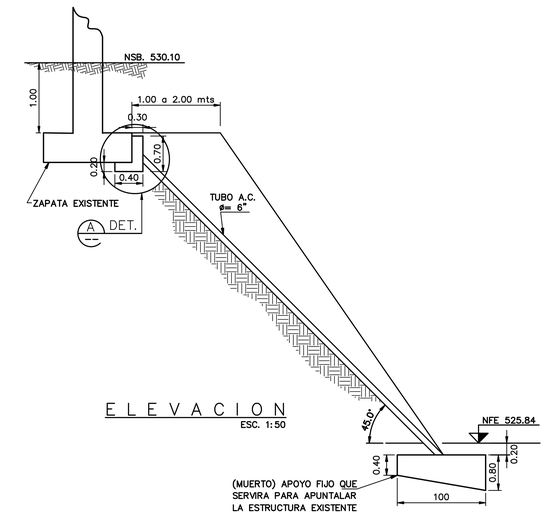

E L E V A C I O N
ESC. 1:50

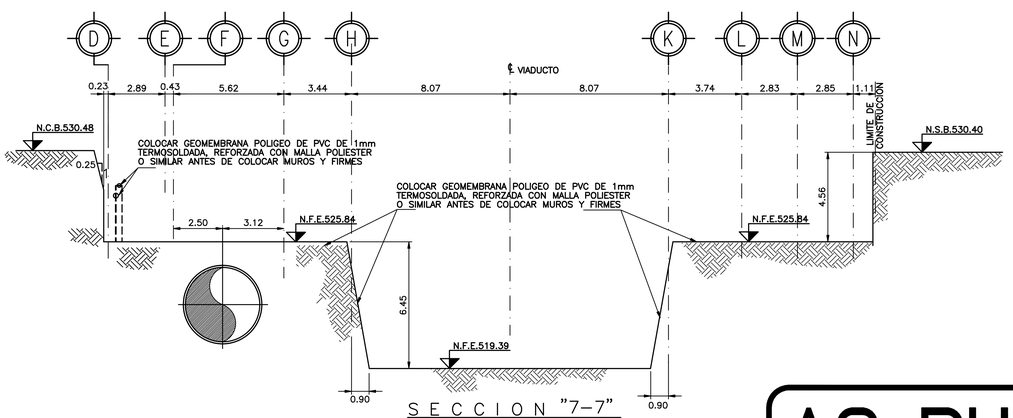

S E C C I O N "7-7"
22-09-03-ES-201-P ESC. 1: 150

AS-BUILT

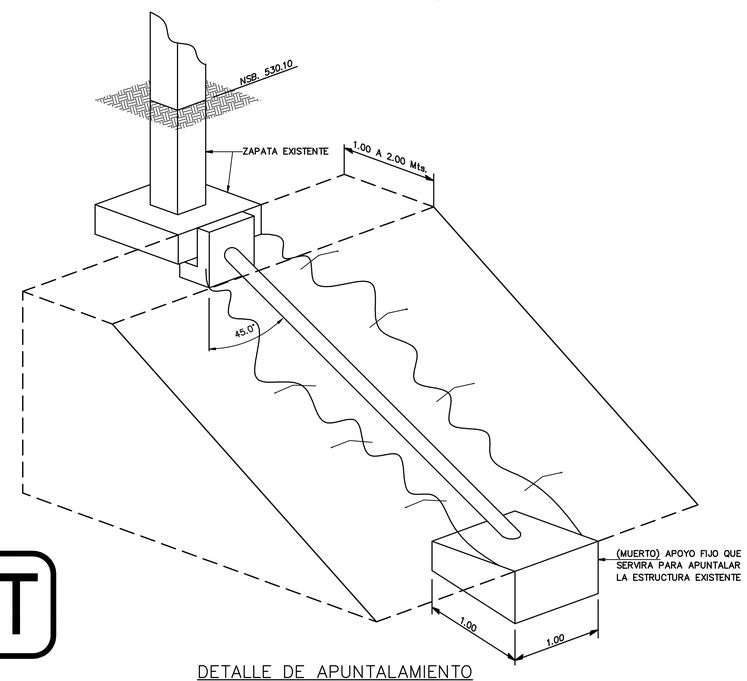

DETALLE DE APUNTALAMIENTO
ESC. 1:50

NOMENCLATURA:

N.F.E.	NIVEL FONDO DE EXCAVACION
N.S.B.	NIVEL SUPERIOR DE BANQUETA
N.D.C.	NIVEL DESPLANTE DE CIMENTACION
N.T.C.	NIVEL TOPE DE CONCRETO
N.A.	NIVEL DE ATRAQUE
N.S.C.	NIVEL SUPERIOR DE CALLE

N O T A S :

1.–ACOTACIONES EN METROS

2.–NIVELES EN METROS

3.–EL CONTRATISTA SERA RESPONSABLE DE LA PROTECCION CONTRA INUNDACIONES, EL ABATIMIENTO DEL NIVEL FREATICO, DRENANDO TODA EL AGUA QUE AFECTE A LA EXCAVACION, ASI COMO LA ESTABILIDAD DE LOS TALUDES PARA EVITAR DERRUMBES, SE REMOVERA EL MATERIAL SUELTO O INESTABLE, PARA ASEGURAR LA ESTABILIDAD DE LA EXCAVACION

4.–EL EQUIPO Y LA HERRAMIENTA QUE SE UTILICEN EN LA EXCAVACION DEBERA SER EL ADECUADO PARA OBTENER LA CALIDAD ESPECIFICADA EN EL PROYECTO

5.–ES RESPONSABILIDAD DEL CONTRATISTA DE LA OBRA, LA CONSERVACION DE LA EXCAVACION HASTA QUE SE CONSTRUYAN LAS ESTRUCTURAS CORRESPONDIENTES Y SEAN RELLENADOS LOS ESPACIOS NECESARIOS

PLANOS DE REFERENCIA

No. DE PLANO	DESCRIPCION
22-09-03-ES-201-P-0	PLANTA DE EXCAVACION

REVISIONES

No.		REVISO	APROBO	APROBO CLIENTE	FECHA
B	SE MODIFICO NIVELES Y EJES				03/02/05
C	REVISION GENERAL Y SE AGREGARON NOTAS				09/03/05
0	REVISION GENERAL				31/03/05
1	CAMBIO EN CUARTO DE VENTILACION				06/04/05
2	SE CAMBIA SECCION, SE RECORRE EJES 5 Y 9				14/06/05
3	SE CAMBIARON NIVELES DE EXCAVACION				22/02/06
4	SE MODIFICO POR CAMBIO EN EL PROYECTO				15/05/06
5	SE RELOCALIZARON LOS LIMITES DE EXCAVACION				24/05/06
6	EDICION DE PLANOS AS-BUILT	P.R.H.			28/08/07

REVISION CRUZADA: ELECTRO-MECANICO | ARQUITECTURA | CIVIL | OBRAS-COMES

Gutiérrez Ingenieros, S.A. de C.V.
SUPERVISION ○ ESTUDIOS ○ PROYECTOS
Calle San Ignacio No. 123
Col. Priv. Sta. Maria
Monterrey, N.L., Mexico
Tels. 335-5829 335-4302
335-5188 335-4348

ESTE PLANO Y TODA LA INFORMACION CONTENIDA EN EL MISMO ES PROPIEDAD DEL S.T.C. METRORREY Y NO PODRA SER REPRODUCIDA CON NINGUN SISTEMA MECANICO, MAGNETICO O ELECTRONICO SIN PREVIA AUTORIZACION ESCRITA

APROBADO PARA CONSTRUCCION

COMPAÑIA DISEÑADORA	
REVISO	P.R.H.
APROBO	L.G.E.S.
FECHA	25-OCT-07
METRORREY	
REVISO	
APROBO	
FECHA	

GOBIERNO DEL ESTADO DE NUEVO LEON

metrorrey

METRORREY

	POR	FECHA
DIBUJO:	J.A.M.C.	20 ENE. 05
DISEÑO:		20 ENE. 05
REVISO:	O.G.G.	20 ENE. 05
APROBO:	C.G.G.	20 ENE. 05

ESCALA : 1:150 ACOTACIONES : METROS

TITULO : ESTACION REGINA
CORTES LONGITUDINALES DE EXCAVACION

No. DE PLANO: 22-09-03-ES-203-P
REVISION: 6